


PERCORSI DI SCOPERTA DELLA VALLE SCRIVIA


ITINERARIO DEI CASTELLI E DELLE DIMORE STORICHE NOBILIARI DELL'ENTROTERRA GENOVESE

ITINERARIO 1 : l'alta valle Scrivia, da Torrighia a Savignone

Percorso di scoperta: tempo necessario 1 giornata / accessibilità veicolare



Il castello di Torrighia



Il castello di Tercesi



Il castello di Montoggio



Il castello di Senarega



Il castello di Savignone

ITINERARIO 2 : la bassa valle Scrivia, dal castello di Borgo Fornari (Ronco Scrivia) al palazzo Spinola (Isola del Cantone)

Percorso di scoperta: tempo necessario 1 giornata / accessibilità veicolare


Nota: Il castello della Pietra di Vobbia è accessibile con un percorso pedonale che si diparte dalla strada provinciale (tempo percorrenza 20 min. circa)



Il castello di Borgo Fornari



Il castello Spinola-Mignacco di Isola del Cantone



Il castello della Pietra di Vobbia



Il palazzo Spinola di Pietrabissara



Il castello di Montessoro


ITINERARIO DEL TORRENTE SCRIVIA

ITINERARIO 3 : l'alta valle Scrivia, da Montoggio a Busalla

Percorso di scoperta: tempo necessario 1 giornata / accessibilità veicolare



Trefontane a Montoggio



Area verde Montoggio




Area verde Casella e ferrovia a scartamento ridotto



Busalla Pratogrande



Isorelle - villaggio operaio ex filanda



Ponte di Busalla

ITINERARIO 4 : la bassa valle Scrivia

Percorso di scoperta: tempo necessario 1 giornata / accessibilità veicolare




Il ponte di Prarolo (Isola del Cantone)



Il lago Savio a Vobbietta




La centrale idroelettrica di Isola del Cantone



Le Fornaci di Creverina (Isola del Cantone)



Il viadotto ferroviario di Isola del Cantone



Il ponte di Zan in Val Vobbia


ITINERARIO DEGLI ANTICHI BORCHI E DEI MESTIERI TRADIZIONALI

ITINERARIO 5 : l'alta valle Scrivia


Percorso di scoperta: tempo necessario 1/2 giornata / accessibilità veicolare



Il nucleo rurale di Senarega, di impianto medievale, ospita il centro della Sezione Etnologica del Museo Storico dell'Alta Valle Scrivia



Tonno in Valbrevenna



Casareggio in Valbrevenna

ITINERARIO 5a : nuclei della valle Brevenna

Percorso di scoperta: tempo necessario 1 giornata / accessibilità pedonale

I nuclei rurali di maggior interesse storico architettonico dell'alta Val Brevenna (Senarega, Tonno e Casareggio) sono collegati tra loro tramite il sentiero escursionistico F.I.E. individuato dal segnavia cerchio vuoto barrato giallo.

ITINERARIO 6 : la bassa valle Scrivia

Percorso di scoperta: tempo necessario 1 / 2 giornata / accessibilità veicolare




Montecanne, (Isola del Cantone)



Casissa (Isola del Cantone)



Montessoro (Isola del Cantone)



Minceto (Ronco Scrivia) con sullo sfondo il Monte Reale



Marmassana (Isola del Cantone)

Percorsi di scoperta della Valle Scrivia

- itinerario dei castelli
- itinerario del torrente Scrivia
- itinerario degli antichi borghi
- punti di accesso ai percorsi di scoperta

ITINERARIO DEI CASTELLI E DELLE DIMORE

**castelli**

ITINERARIO DEL TORRENTE SCRIVIA


**ponti storici**

**ponti e viadotti storici della linea dei Giovi**

**archeologia industriale**

**aree verdi attrezzate**

ITINERARIO DEGLI ANTICHI BORGHI

**borghi rurali**

- ferrovia Genova-Casella
- Alta Via dei Monti Liguri

